

MAPA GOSPODARCZO-PRZEGLĄDOWA
DRZEWOSTANÓW

**OBRĘB
SKASZYN**

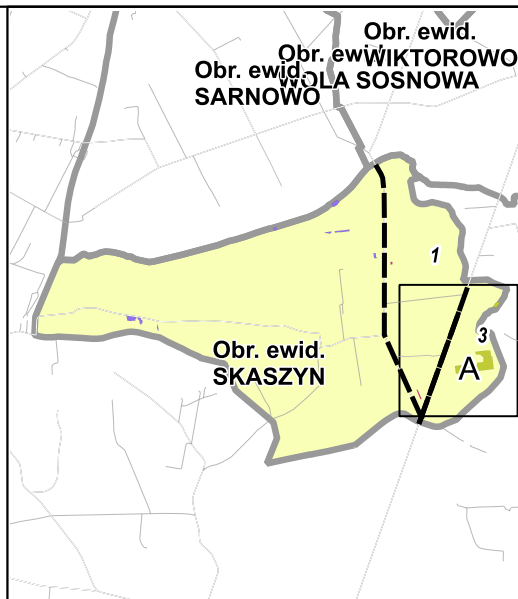
GMINA
 Lubraniec Obszar wiejski

POWIAT
Włocławski

WOJEWÓDZTWO
Kujawsko-pomorskie
Stan na: 01.01.2021

POWIERZCHNIA OGÓLNA
4,34 ha (4,3363 ha)

SKALA 1:4 999,999224



Legenda

gr. Leśne
niezalesione gr. Leśne
do odnowienia zalesione








dominująca zieleń	zarośla
	 Sosna (So), Modrzew (Md), Limba (Lb)
	 Świerk (Św)
	 Jodła (Jd), Dąglezja (Dg)
	 Dąb (Db)
	 Buk (Bk), Grab (Gb)
	 Jesion (Js), Klon (Kl), Wiąz (Wz), Jawor (Jw)
	 Olsza (Ol)
	 Brzoza (Brz), Akacja (Ak)
	 Topola (Tp), Osika (Os), Wierzba (Wb), Lipa (Lp)
	Pozostałe grunty leśne

3 Opis oddziału

$a \frac{6So70}{1.56}$ Opis pododdziału











1 Kasownik

Źródła danych: geoportal.gov.pl, @autorzy OpenSreetMap, BDL 2019

-  Granica obrębu
-  Granica współwłasności z inną wł.
- Granica oddziału
-  Granica pododdziału
-  Drogi leśne
-  Linie energetyczne, telekom., rurociągi
-  Cieki
-  Pozostałe elementy liniowe

Drogi:

- **Autostrada**
 **Główna**
 Lokalna
 Ścieżka

-  **Plazowina igłasta**
-  **Plazowina liściasta**
-  **Zrąb**
-  **Powierzchnia gruntów leśnych o powierzchni mniejszej niż 0,1 ha w kompleksach (art. 3 ustawy o lasach z dnia 28 września 1991 roku)**
-  **Las innych własności**
-  **Las we władaniu PGL**
-  **Działka ewidencyjna**
-  **Granica pow. niestanowiącej wyłączenia (PNSW)**
-  **Klasoużytek**
-  **Budynki EGiB**

Powiat
Włocławski

państwowe
gospodarstwo
eśne
asy
państwowe

LAS-R Sp. z o.o.
e-mail: biuro@las-r.pl
www.las-r.pl
ul. Snycarska 34/13,
30-817 Kraków

