

**Uchwała Nr XIX/.../2017
Rady Miejskiej w Lubrańcu
z dnia 2017 r.**

w sprawie zmiany przebiegu dróg gminnych.

Na podstawie art. 18 ust. 2 pkt 15 ustawy z dnia 08 marca 1190 r. o samorządzie gminnym (tekst jednolity Dz. U. z 2016 roku, poz. 446 z późn. zm. ¹) oraz art. 7 ust. 3 ustawy z dnia 21 marca 1985 r. o drogach publicznych (tekst jednolity Dz. z 2016 r., poz. 1440 z późn. zm. ²)

**Rada Miejska
uchwala, co następuje:**

- §1. Ustala się zmianę przebiegu dróg gminnych nr 190622C oraz 190632C na terenie Gminy Lubraniec zaliczonych uchwałą Nr XII/107/2003 Rady Miejskiej w Lubrańcu z dnia 29 września 2003 roku, w sprawie zaliczenia dróg do kategorii dróg gminnych
- §2. Szczegółowy opis przebiegu powyższych dróg po zmianie zawarty jest w tabeli stanowiącej załącznik nr 1 do niniejszej uchwały.
- §3. Przebieg oraz położenie dróg gminnych po zmianie ukazują mapy stanowiące załączniki graficzne nr 2 i nr 3 do niniejszej uchwały.
- §4. Wykonanie uchwały powierza się Burmistrzowi Lubrańca
- §5. Uchwała wchodzi w życie po upływie 14 dni od dnia ogłoszenia w Dzienniku Urzędowym Województwa Kujawsko - Pomorskiego.

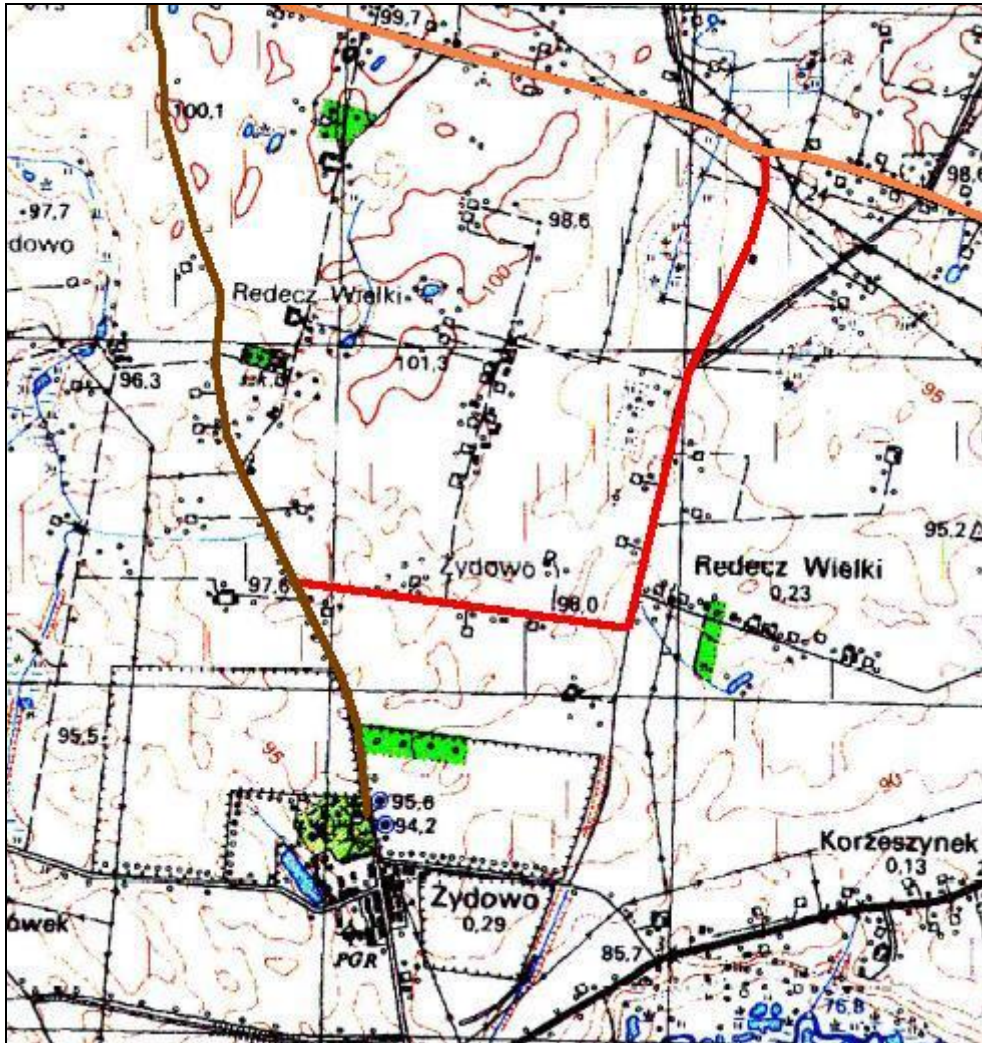
¹ Zmiany wymienionej ustawy zostały ogłoszone w Dz. U. z 2016 r. poz. 1579 i poz. 1948 oraz z 2017 r., poz. 730, poz. 935.

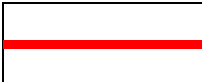


² Zmiany wymienionej ustawy zostały ogłoszone w Dz. U. z 2016 r. poz. 1920, poz. 1948 i poz. 2255 oraz z 2017 r. poz. 191 i poz. 1089.

Opis przebiegu dróg gminnych przed i po zmianie

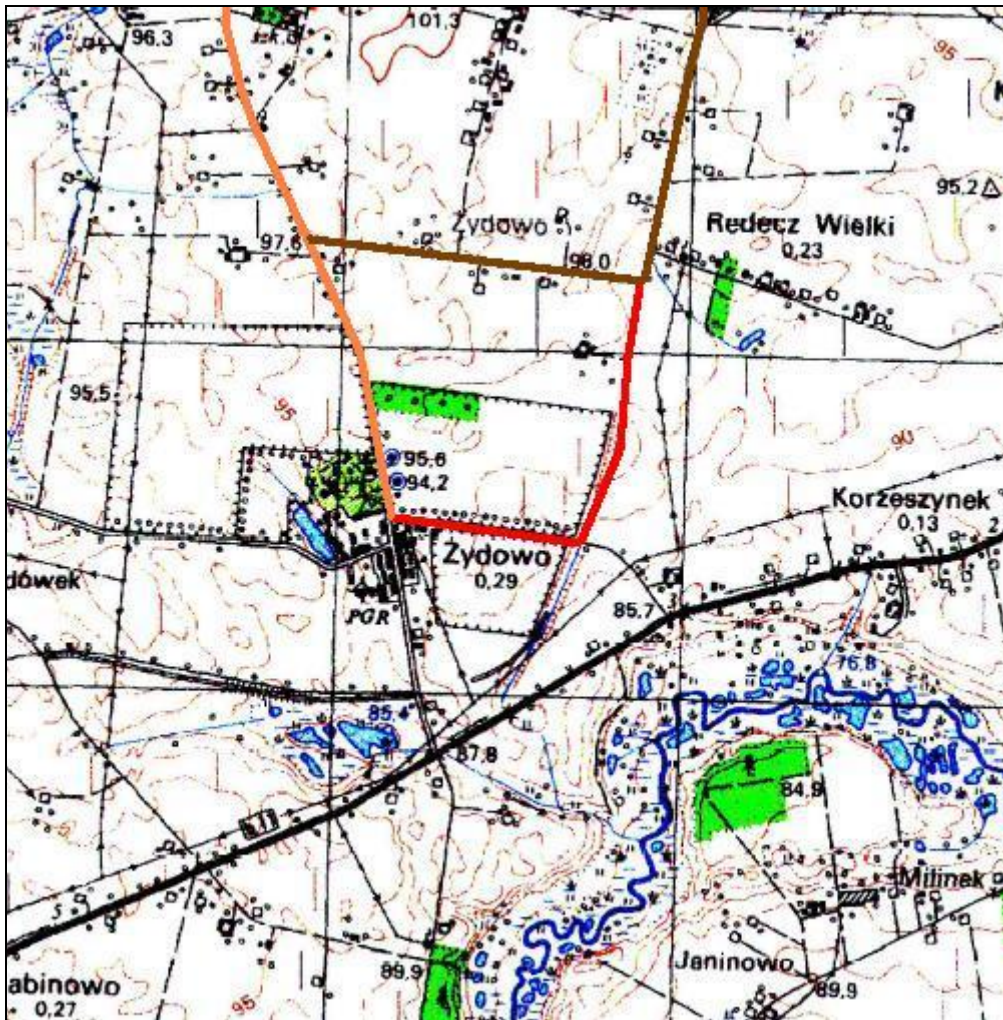
Lp.	Numer drogi	Nazwa drogi	Numery działek - obręb	Przebieg drogi	Długość drogi w „m”
Przed zmianą					
1.	190622C	Redecz Wielki – Żydowo	dz. nr 100 – Żydowo dz. nr 42 – Kolonia Piaski dz. nr 130 – Redecz Wielki Wieś dz. nr 114/1- Redecz Wielki Parcele	od drogi powiatowej 2819C Torzewo – Lubraniec do drogi gminnej 190621C Agnieszkowo - Żydowo	2770
2.	190632C	Żydowo – Redecz Wielki	dz. nr 62 - Żydowo	od drogi gminnej 190622C Redecz Wielki – Żydowo do drogi gminnej 190621C Agnieszkowo - Żydowo	960
Po zmianie					
1.	190622C	Redecz Wielki – Żydowo	część dz. nr 130 – Redecz Wielki Wieś dz. nr 42 – Kolonia Piaski dz. nr 100 - Żydowo	od drogi gminnej 190632C Żydowo - Redecz Wielki do drogi gminnej 190621C Agnieszkowo - Żydowo	1325
2.	190632C	Żydowo – Redecz Wielki	dz. nr 114/1- Redecz Wielki Parcele część dz. nr 130 – Redecz Wielki Wieś dz. nr 62 - Żydowo	od drogi powiatowej 2819C Torzewo – Lubraniec do drogi gminnej 190621C Agnieszkowo - Żydowo	2405




Przebieg drogi gminnej nr 190632C Żydowo - Redecz Wielki



	Nowy przebieg drogi gminnej nr 190632C Żydowo – Redecz Wielki
	Droga gminna nr 190621C Agnieszkowo - Żydowo
	Droga powiatowa nr 2819C Torzewo - Lubraniec

Przebieg drogi gminnej nr 190622C Redecz Wielki – Żydowo



	Nowy przebieg drogi gminnej nr 190622C Redecz Wielki - Żydowo
	Droga gminna nr 190632C Żydowo – Redecz Wielki
	Droga gminna nr 190621C Agnieszkowo - Żydowo

Uzasadnienie

Drogi gminne stanowią uzupełnienie istniejących w danej gminie sieci dróg powiatowych, wojewódzkich i krajowych. Do dróg gminnych zalicza się drogi o znaczeniu lokalnym niezaliczone do innych kategorii służące miejscowym potrzebom.

Drogi gminne 190622C oraz 190632C zostały zaliczone do kategorii dróg gminnych uchwałą Nr XII/107/2003 Rady Miejskiej w Lubrańcu z dnia 29 września 2003 roku, w sprawie zaliczenia dróg do kategorii dróg gminnych.

Zgodnie z art. 7 ust. 3 ustawy z dnia 21 marca 1985 r. o drogach publicznych (tekst jednolity Dz. z 2016 r., poz. 1440 z późn. zm.) ustalenie przebiegu istniejących dróg gminnych należy do Rady Gminy.

W niniejszym przypadku zmienia się przebiegi przedmiotowych dróg, nowe przebiegi dróg są bardziej racjonalne ze względu na warunki lokalne oraz stworzą ciąg drogowy z Redcza Wielkiego do Żydowa drogą 190632C.