

**UCHWAŁA NR XXIX/209/2017**  
**RADY MIEJSKIEJ W LUBRAŃCU**  
**z dnia 3 sierpnia 2017 r.**

**w sprawie zmiany przebiegu dróg gminnych**

Na podstawie art. 18 ust. 2 pkt 15 ustawy z dnia 08 marca 1990 roku o samorządzie gminnym ( tekst jednolity Dz. U. z 2016 r., poz. 446 z późn. zm. <sup>1)</sup>) oraz art. 7 ust. 3 ustawy z dnia 21 marca 1985 roku o drogach publicznych ( tekst jednolity Dz. U z 2016 r., poz. 1440 z późn. zm. <sup>2)</sup>)

**RADA MIEJSKA**  
**uchwała, co następuje:**

- § 1. Ustala się zmianę przebiegu dróg gminnych nr 190622C oraz nr 190632C na terenie Gminy Lubraniec, zaliczonych uchwałą Nr XII/107/2003 Rady Miejskiej w Lubrańcu z dnia 29 września 2003 roku w sprawie zaliczenia dróg do kategorii dróg gminnych.
- § 2. Szczegółowy opis przebiegu powyższych dróg po zmianie zawarty jest w tabeli stanowiącej załącznik nr 1 do niniejszej uchwały.
- § 3. Przebieg oraz położenie dróg gminnych po zmianie ukazują mapy stanowiące załączniki graficzne nr 2 i nr 3 do niniejszej uchwały.
- § 4. Wykonanie uchwały powierza się Burmistrzowi Lubrańca
- § 5. Uchwała wchodzi w życie po upływie 14 dni od dnia ogłoszenia w Dzienniku Urzędowym Województwa Kujawsko - Pomorskiego.



PRZEWODNICZĄCY  
Rady Miejskiej w Lubrańcu  
*Piotr Stawianowski*  
Piotr Stawianowski

<sup>1)</sup>Zmiany wymienionej ustawy zostały ogłoszone w Dz. U. z 2016 r. poz. 1579 i poz. 1948 oraz z 2017 r. poz. 730, i poz. 935.

<sup>2)</sup>Zmiany wymienionej ustawy zostały ogłoszone w Dz. U. z 2016 r. poz. 1920, poz. 1948 i poz. 2255 oraz z 2017 r. poz. 191 i poz. 1089

Załącznik nr 1

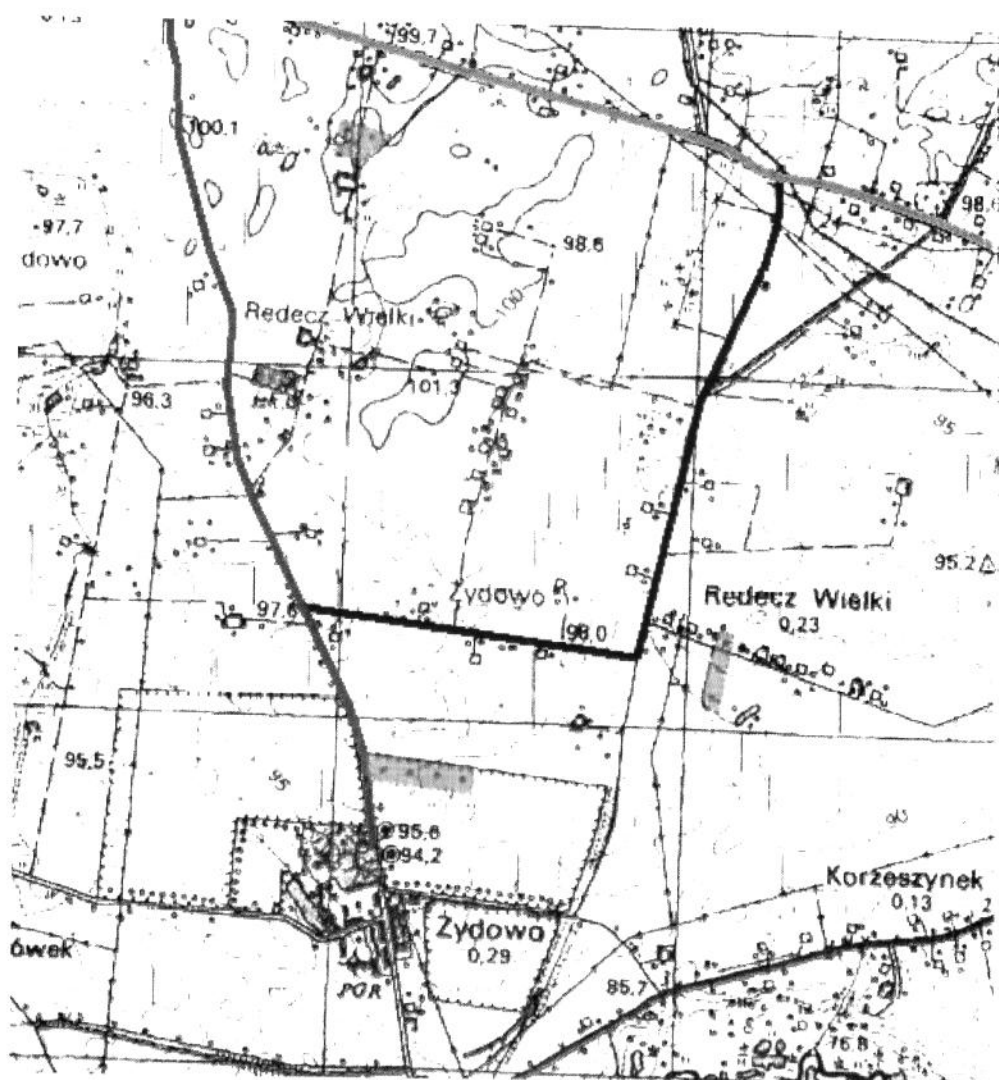
do Uchwały Nr XXIX/209/2017 Rady Miejskiej w Lubrańcu  
z dnia 3 sierpnia 2017 r.




### Opis przebiegu dróg gminnych przed i po zmianie

| Lp.                 | Numer drogi | Nazwa drogi            | Numery działek - obręb  | Przebieg drogi  | Długość drogi w „m” |
|---------------------|-------------|------------------------|---|---|---------------------|
| <b>Przed zmianą</b> |             |                        |   |   |                     |
| 1.                  | 190622C     | Redecz Wielki – Żydowo | dz. nr 100 – Żydowo<br>dz. nr 42 – Kolonia Piaski<br>dz. nr 130 – Redecz Wielki Wieś<br>dz. nr 114/1- Redecz Wielki Parcele | od drogi powiatowej 2819C Torzewo – Lubraniec do drogi gminnej 190621C Agnieszkowo - Żydowo   | 2770                |
| 2.                  | 190632C     | Żydowo – Redecz Wielki | dz. nr 62 - Żydowo  | od drogi gminnej 190622C Redecz Wielki – Żydowo do drogi gminnej 190621C Agnieszkowo - Żydowo | 960                 |
| <b>Po zmianie</b>   |             |                        |   |   |                     |
| 1.                  | 190622C     | Redecz Wielki – Żydowo | część dz. nr 130 – Redecz Wielki Wieś<br>dz. nr 42 – Kolonia Piaski<br>dz. nr 100 - Żydowo                                  | od drogi gminnej 190632C Żydowo - Redecz Wielki do drogi gminnej 190621C Agnieszkowo - Żydowo | 1325                |
| 2.                  | 190632C     | Żydowo – Redecz Wielki | dz. nr 114/1- Redecz Wielki Parcele<br>część dz. nr 130 – Redecz Wielki Wieś<br>dz. nr 62 - Żydowo                          | od drogi powiatowej 2819C Torzewo – Lubraniec do drogi gminnej 190621C Agnieszkowo - Żydowo   | 2405                |

PRZEWODNICZĄCY  
Rady Miejskiej w Lubrańcu  
*Piotr Stawianowski*

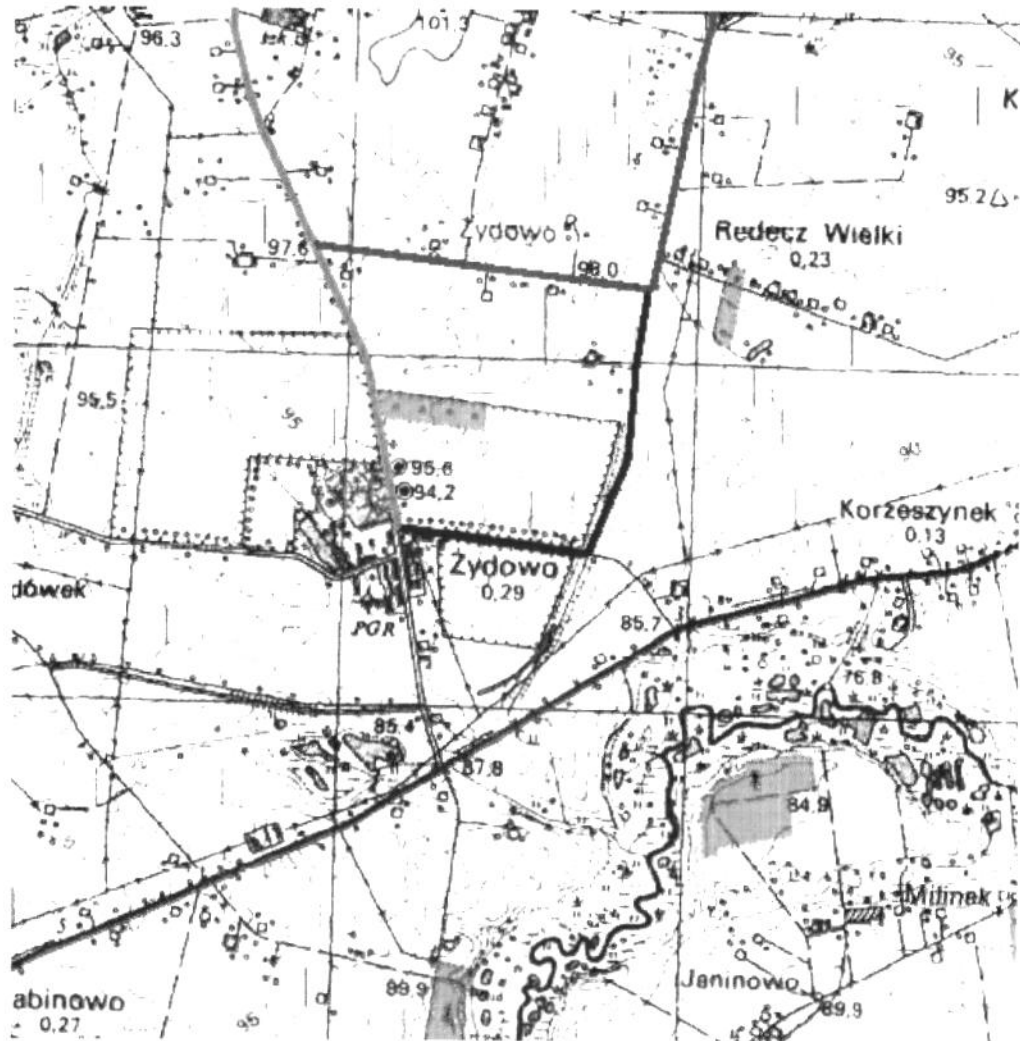
Przebieg drogi gminnej nr 190632C Żydowo - Redecz Wielki



|   |   |
|---|---|
|  | Nowy przebieg drogi gminnej nr 190632C Żydowo – Redecz Wielki |
|  | Droga gminna nr 190621C Agnieszkowo - Żydowo                  |
|  | Droga powiatowa nr 2819C Torzewo - Lubraniec                  |

PRZEWODNICZĄCY  
Rady Miejskiej w Lubrancu  
*Piotr Stawianowski*  
Piotr Stawianowski

Przebieg drogi gminnej nr 190622C Redecz Wielki – Żydowo



|  |   |
|--|---|
|  | Nowy przebieg drogi gminnej nr 190622C Redecz Wielki - Żydowo |
|  | Droga gminna nr 190632C Żydowo – Redecz Wielki                |
|  | Droga gminna nr 190621C Agnieszkowo - Żydowo                  |

PRZEWODNICZĄCY  
Rady Miejskiej w Lubrańcu  
*Piotr Stawianowski*  
Piotr Stawianowski

## Uzasadnienie

Drogi gminne stanowią uzupełnienie istniejących w danej gminie sieci dróg powiatowych, wojewódzkich i krajowych. Do dróg gminnych zalicza się drogi o znaczeniu lokalnym niezaliczone do innych kategorii służące miejscowym potrzebom.

Drogi gminne nr 190622C oraz nr 190632C zostały zaliczone do kategorii dróg gminnych uchwałą Nr XII/107/2003 Rady Miejskiej w Lubrańcu z dnia 29 września 2003 roku w sprawie zaliczenia dróg do kategorii dróg gminnych.

Zgodnie z art. 7 ust. 3 ustawy z dnia 21 marca 1985 r. o drogach publicznych ( tekst jednolity Dz. U. z 2016 r., poz. 1440 z późn. zm.) ustalenie przebiegu istniejących dróg gminnych należy do rady gminy.

W niniejszym przypadku zmienia się przebiegi przedmiotowych dróg, nowe przebiegi dróg są bardziej racjonalne ze względu na warunki lokalne oraz stworzą ciąg drogowy z Redcza Wielkiego do Żydowa drogą nr 190632C.

PRZEWODNICZĄCY  
Rady Miejskiej w Lubrańcu  
*Piotr Stawianowski*  
Piotr Stawianowski