UCHWAŁA NR XXXIV/329/2018
RADY MIEJSKIEJ W LUBRAŃCU
z dnia 2 marca 2018 r.

w sprawie okręgów wyborczych

Na podstawie art. 419 § 2 i 3 ustawy z dnia 5 stycznia 2011 r. – Kodeks wyborczy (tekst jednolity Dz. U. z 2017 r., poz. 15 z późn. zm.[1]) w związku z art. 12 ust. 1 ustawy z dnia 11 stycznia 2018 r. o zmianie niektórych ustaw w celu zwiększenia udziału obywateli w procesie wybierania, funkcjonowania i kontrolowania niektórych organów publicznych (Dz. U. z 2018 r. poz. 130), na wniosek Burmistrza Lubrańca

RADA MIEJSKA
uchwala, co następuje:

§ 1. Dla wyboru Rady Miejskiej w Lubrańcu dokonuje się podziału Gminy Lubraniec na okręgi wyborcze, ustalając ich numery i granice oraz liczbę radnych wybieranych w każdym okręgu wyborczym, zgodnie z załącznikiem do niniejszej uchwały.

§ 2. Uchwałę przekazuje się Wojewodzie Kujawsko-Pomorskiemu oraz Komisarzowi Wyborczemu we Włocławku.

§ 3. Uchwałę ogłasza się w Dzienniku Urzędowym Województwa Kujawsko-Pomorskiego, Biuletynie Informacji Publicznej oraz podaje się do publicznej wiadomości poprzez wywieszenie na tablicy ogłoszeń Urzędu Miejskiego w Lubrańcu.

§ 4. Na ustalony podział Gminy Lubraniec na okręgi wyborcze wyborcom, w liczbie co najmniej 15, przysługuje prawo wniesienia skargi do Komisarza Wyborczego we Włocławku, w terminie 5 dni od daty podania do publicznej wiadomości niniejszej uchwały.

§ 5. Traci moc Uchwała Nr XV/176/2012 Rady Miejskiej w Lubrańcu z dnia 28 września 2012 r. w sprawie okręgów wyborczych (Dz. Urz. Woj. Kujawsko-Pomorskiego z 2012 r. poz. 2636).

§ 6. Wykonanie uchwały powierza się Burmistrzowi Lubrańca.

§ 7. Uchwała wchodzi w życie z dniem podjęcia.

PRZEWODNICZĄCY
Rady Miejskiej w Lubrańcu
Piotr Sławianowski
Piotr Sławianowski

[1] Zmiany wymienionej ustawy zostały ogłoszone w Dz. U. z 2017 r. poz. 1089 oraz w Dz. U. z 2018 r., poz. 4, poz. 130 i poz. 138.

Załącznik do Uchwały Nr XXXIV/329/2018
Rady Miejskiej w Lubrańcu
z dnia 2 marca 2018 r.

Numer okręgu wyborczego	*Granica okręgu wyborczego*	*Liczba wybieranych radnych*
1	**Miasto Lubraniec** **ulice:** Aleja Lipowa, Sportowa, Wojska Polskiego	1
2	**Miasto Lubraniec** **ulice:** Brzeska, Jana Pawła II, Kościuszki, Kościelna, Krótka, Nowa, Ogrodowa, Pocztowa, Prymasa Stefana Wyszyńskiego, Świętego Józefa	1
3	**Miasto Lubraniec** **ulice:** Brzezina, Kaliska, Kujawska, Mickiewicza, Plac 3 Maja, Plac Doktora Mariana Szulca, Sienkiewicza, Słowackiego, Strażacka, Stary Rynek	1
4	**Miasto Lubraniec** **ulice:** Biskupa Jana Lubrańskiego, Generała Jakuba Jasińskiego, Generała Augustyna Słubickiego, Józefowo, Kochanowskiego, Kopernika, Osiedlowa, Radziejowska, Raj, Reja, Świętej Anny	1
5	**Miasto Lubraniec** **ulice:** Generała Ludwika Mierosławskiego, Kasprowicza, Kwiatowa, Nowomiejska, Polna, Staszica, Szkolna	1
6	**Sołectwa:** Bielawy, Dobierzyn, Kazanie	1
7	**Sołectwa:** Lubraniec Parcele, Krowice, Redecz Kalny	1
8	**Sołectwa:** Kolonia Piaski, Redecz Wielki	1
9	**Sołectwa:** Annowo, Bodzanowo, Dąbie Kujawskie	1
10	**Sołectwa:** Milżynek, Sułkowo	1
11	**Sołectwa:** Janiszewo, Milżyn, Siemnówek	1
12	**Sołectwa:** Czajno, Dęby Janiszewskie, Rabinowo, Żydowo	1
13	**Sołectwa:** Sarnowo, Skaszyn, Wola Sosnowa, Wiktorowo	1
14	**Sołectwa:** Gołębin, Gołębin Parcele, Kłobia, Smogorzewo, Świątniki	1
15	**Sołectwa:** Biernatki, Koniec, Lubrańczyk, Ossowo	1

PRZEWODNICZĄCY
Rady Miejskiej w Lubrańcu
Piotr Sławianowski
Piotr Sławianowski

UZASADNIENIE

do uchwały Rady Miejskiej w Lubrańcu w sprawie okręgów wyborczych

Zgodnie z art. 12 ust. 1 ustawy z dnia 11 stycznia 2018 r. o zmianie niektórych ustaw w celu zwiększenia udziału obywateli w procesie wybierania, funkcjonowania i kontrolowania niektórych organów publicznych rada gminy zobowiązana jest do dokonania podziału gminy na okręgi wyborcze w wyborach do rad gmin, w terminie 60 dni od dnia wejścia w życie tej ustawy tj. do dnia 31.03.2018 r.

Przy ustalaniu podziału gminy na okręgi wyborcze uwzględnia się liczbę mieszkańców ujętych w stałym rejestrze wyborców danej gminy na koniec kwartału poprzedzającego kwartał, w którym rada gminy dokonuje podziału gminy na okręgi wyborcze. W chwili obecnej jest to stan na dzień 31.12.2017 r. Wg stanu na ten dzień liczba mieszkańców dla gminy i miasta Lubraniec wynosi 9.663.

Zgodnie z art. 17 ustawy z dnia 8 marca 1990 r. o samorządzie gminnym, w gminach do 20.000 mieszkańców w skład rady wchodzi 15 radnych.

Zgodnie z art. 418 §1 Kodeksu wyborczego w każdym okręgu wyborczym tworzonym dla wyboru rady w gminie liczącej do 20.000 mieszkańców wybiera się 1 radnego.

Liczba wybieranych radnych do Rady Miejskiej w Lubrańcu to 15 osób.

Norma przedstawicielstwa dla gminy wynosi 644,20 (9.663:15 = 644,20)

Przedłożony podział gminy na okręgi wyborcze określa takie same granice okręgów, jakie obowiązywały dotychczas. Z przeprowadzonej analizy wynika, że podział ten spełnia wymogi Kodeksu wyborczego. W związku z powyższym rada gminy może podjąć uchwałę w sprawie podziału gminy na okręgi wyborcze określające takie same granice okręgów wyborczych, jak obowiązujące dotychczas.

Proponowany podział gminy na okręgi wyborcze nie narusza generalnej zasady, że o ilości mandatów decyduje liczba mieszkańców przypadająca na 1 mandat (norma przedstawicielstwa), będącej naczelną zasadą równości wyborów, zapisaną w art. 369 Kodeksu wyborczego. Uwzględnia również zasadę, że okręgiem wyborczym jest jednostka pomocnicza gminy (sołectwo). Jednostki te łączy się w celu utworzenia okręgu wyborczego, gdyż wynika to z konieczności zachowania jednolitej normy przedstawicielstwa.

Analizując dotychczasowy podział gminy na okręgi wyborcze sprawdzano, czy poszczególne jednostki pomocnicze gminy spełniają kryteria umożliwiające utworzenie w nich okręgu wyborczego. Zgodnie z art. 419 § 2 Kodeksu wyborczego obliczono ułamki liczby mandatów przypadających dla jednostek pomocniczych dzieląc liczbę mieszkańców jednostki przez jednolitą normę przedstawicielstwa. Następnie ułamki równe lub większe od 0,5 zaokrąglono w górę do liczby całkowitej.

Wykaz jednostek pomocniczych z liczbą mieszkańców, obliczonym pomocniczo współczynnikiem normy przedstawicielstwa oraz liczbą mandatów radnych przypadających w jednostce pomocniczej zawiera załącznik nr 1 do uzasadnienia.

Mapa gminy z naniesionymi danymi dotyczącymi ułamków liczby mandatów przypadających na poszczególne jednostki pomocnicze stanowi załącznik nr 2 do uzasadnienia.

Układ przestrzenny gminy w powiązaniu z liczbą mieszkańców poszczególnych jednostek pomocniczych powodował konieczność łączenia kilku sołectw w jeden okręg wyborczy.

Podział gminy Lubraniec na okręgi wyborcze stanowi załącznik nr 3 do uzasadnienia.

Mapa gminy z podziałem na okręgi wyborcze oraz z naniesionym współczynnikiem normy przedstawicielstwa w każdym okręgu wyborczym stanowi załącznik nr 4 do uzasadnienia.

Mapa miasta Lubraniec z podziałem ma okręgi wyborcze oraz z naniesionym współczynnikiem normy przedstawicielstwa w każdym okręgu wyborczym stanowi załącznik nr 5 do uzasadnienia.

Z uwagi na powyższe podjęcie przedmiotowej uchwały uznaje się za zasadne.

PRZEWODNICZĄCY
Rady Miejskiej w Lubrańcu
Piotr Sławianowski

Załącznik Nr 1do uzasadnienia uchwały
Rady Miejskiej w Lubrańcu
w sprawie okręgów wyborczych

Gmina Lubraniec
Liczba mieszkańców wg stanu na dzień 31.12.2017 r. – 9 663
Jednolita norma przedstawicielstwa – 644,20

Nazwa jednostki pomocniczej	Liczba mieszkańców	Współczynnik normy przedstawicielstwa	Liczba mandatów radnych przypadających w jednostce pomocniczej po zaokrągleniu
Lubraniec	3 038	4,72	5
Annowo	114	0,18	0
Bielawy	78	0,12	0
Biernatki	108	0,17	0
Bodzanowo	222	0,35	0
Czajno	114	0,18	0
Dąbie Kujawskie	376	0,58	1
Dęby Janiszewskie	68	0,11	0
Dobierzyn	226	0,35	0
Gołębin Parcele	96	0,15	0
Gołębin	41	0,06	0
Janiszewo	109	0,17	0
Kazanie	367	0,57	1
Kłobia	306	0,48	0
Koniec	158	0,25	0
Kolonia Piaski	257	0,40	0
Krowice	184	0,29	0
Lubraniec Parcele	398	0,62	1
Lubrańczyk	147	0,23	0
Milżyn	213	0,33	0
Milżynek	289	0,45	0
Ossowo	233	0,36	0
Rabinowo	199	0,31	0
Redecz Kalny	251	0,39	0
Redecz Wielki	282	0,44	0
Sarnowo	148	0,23	0
Siemnówek	240	0,37	0
Skaszyn	158	0,25	0
Smogorzewo	96	0,15	0
Sułkowo	324	0,50	1
Świątniki	193	0,30	0
Wiktorowo	209	0,33	0
Wola Sosnowa	193	0,30	0
Żydowo	228	0,35	0

PRZEWODNICZĄCY
Rady Miejskiej w Lubrańcu
Piotr Sławianowski
Piotr Sławianowski

Zał. Nr 2
do uzasadnienia uchwały
Rady Miejskiej w Lubrańcu
w sprawie okręgów wyborczych

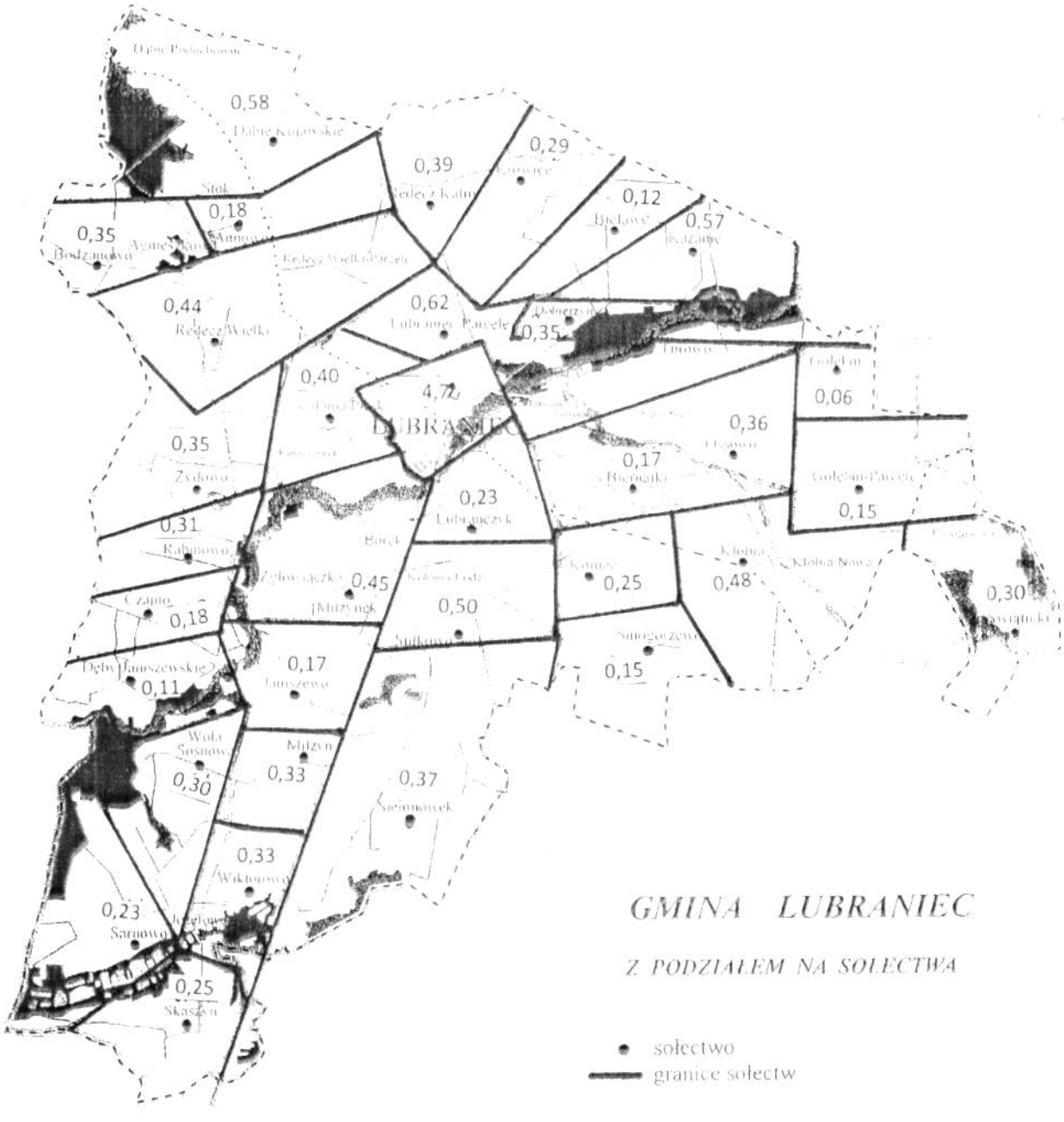

PRZEWODNICZĄCY
Rady Miejskiej w Lubrańcu
Piotr Sławianowski
Piotr Sławianowski

Załącznik Nr 3 do uzasadnienia uchwały
Rady Miejskiej w Lubrańcu
w sprawie okręgów wyborczych

Gmina Lubraniec
Jednolita norma przedstawicielstwa – 644,20

Numer okręgu wyborczego	*Granica okręgu wyborczego*	*Liczba mieszkańców okręgu wg stanu na dzień 31.12.2017 r.*	*Współczynnik normy przedstawicielstwa (liczba mieszkańców dzielona przez jednolitą normę przedstawicielstwa)*	*Liczba wybieranych radnych*
1	**Miasto Lubraniec ulice:** Aleja Lipowa Sportowa Wojska Polskiego	 546 10 64 **620**	0,96	1
2	**Miasto Lubraniec ulice:** Brzeska Jana Pawła II Kościuszki Kościelna Krótka Nowa Ogrodowa Pocztowa Prymasa Stefana Wyszyńskiego Świętego Józefa	 255 6 117 4 41 31 20 87 25 27 **613**	0,95	1
3	**Miasto Lubraniec ulice:** Brzezina Kaliska Kujawska Mickiewicza Plac 3 Maja Plac Doktora Mariana Szulca Sienkiewicza Słowackiego Strażacka Stary Rynek	 17 192 20 93 42 22 136 39 67 15 **643**	0,99	1

4	**Miasto Lubraniec ulice:** Biskupa Jana Lubrańskiego Generała Jakuba Jasińskiego Generała Augustyna Słubickiego Józefowo Kochanowskiego Kopernika Osiedlowa Radziejowska Raj Reja Świętej Anny	82 116 18 15 29 58 25 90 5 37 93 **568**	0,88	1
5	**Miasto Lubraniec ulice:** Generała Ludwika Mierosławskiego Kasprowicza Kwiatowa Nowomiejska Polna Staszica Szkolna	5 97 73 157 54 32 176 **594**	0,92	1
6	**Sołectwa:** Bielawy Dobierzyn Kazanie	78 226 367 **671**	1,04	1
7	**Sołectwa:** Lubraniec Parcele Krowice Redecz Kalny	398 184 251 **833**	1,29	1
8	**Sołectwa:** Kolonia Piaski Redecz Wielki	257 282 **539**	0,84	1
9	**Sołectwa:** Annowo Bodzanowo Dąbie Kujawskie	114 222 376 **712**	1,11	1
10	**Sołectwa:** Milżynek Sułkowo	289 324 **613**	0,95	1

11	**Sołectwa:** Janiszewo Milżyn Siemnówek	109 213 240 **562**	0,87	1
12	**Sołectwa:** Czajno Dęby Janiszewskie Rabinowo Żydowo	114 68 199 228 **609**	0,95	1
13	**Sołectwa:** Sarnowo Skaszyn Wola Sosnowa Wiktorowo	148 158 193 209 **708**	1,10	1
14	**Sołectwa:** Gołębin Gołębin Parcele Kłobia Smogorzewo Świątniki	41 96 306 96 193 **732**	1,14	1
15	**Sołectwa:** Biernatki Koniec Lubrańczyk Ossowo	108 158 147 233 **646**	1,00	1

PRZEWODNICZĄCY
Rady Miejskiej w Lubrańcu
Piotr Sławianowski
Piotr Sławianowski

Zał. Nr 4
do uzasadnienia uchwały
Rady Miejskiej w Lubrańcu
w sprawie okręgów wyborczych

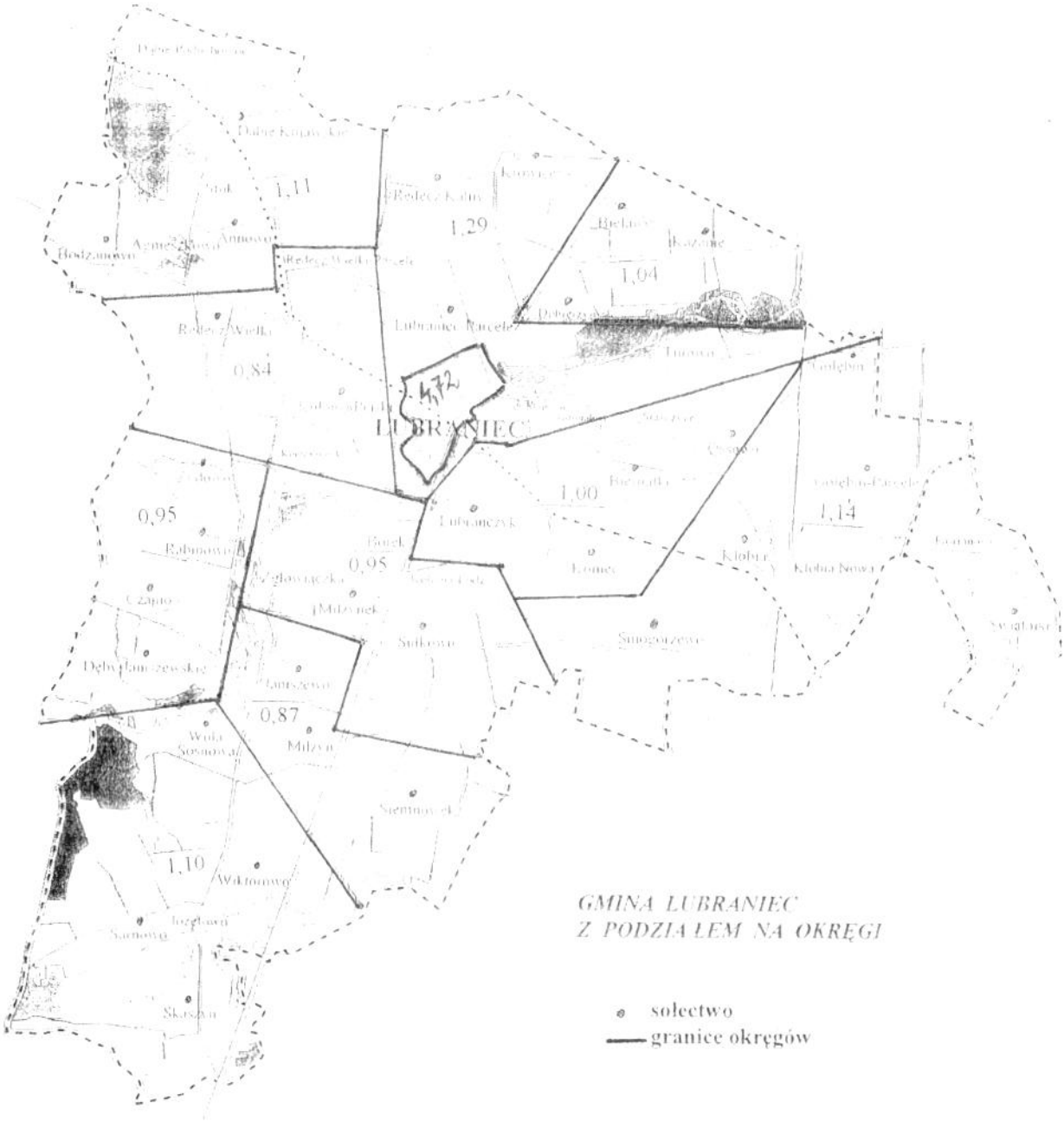

PRZEWODNICZĄCY
Rady Miejskiej w Lubrańcu
Piotr Sławianowski

Zał. Nr 5 do uzasadnienia uchwały Rady Miejskiej w Lubrańcu
w sprawie okręgów wyborczych

LUBRANIEC

PLAN MIASTA

Z PODZIAŁEM NA OKRĘGI WYBORCZE

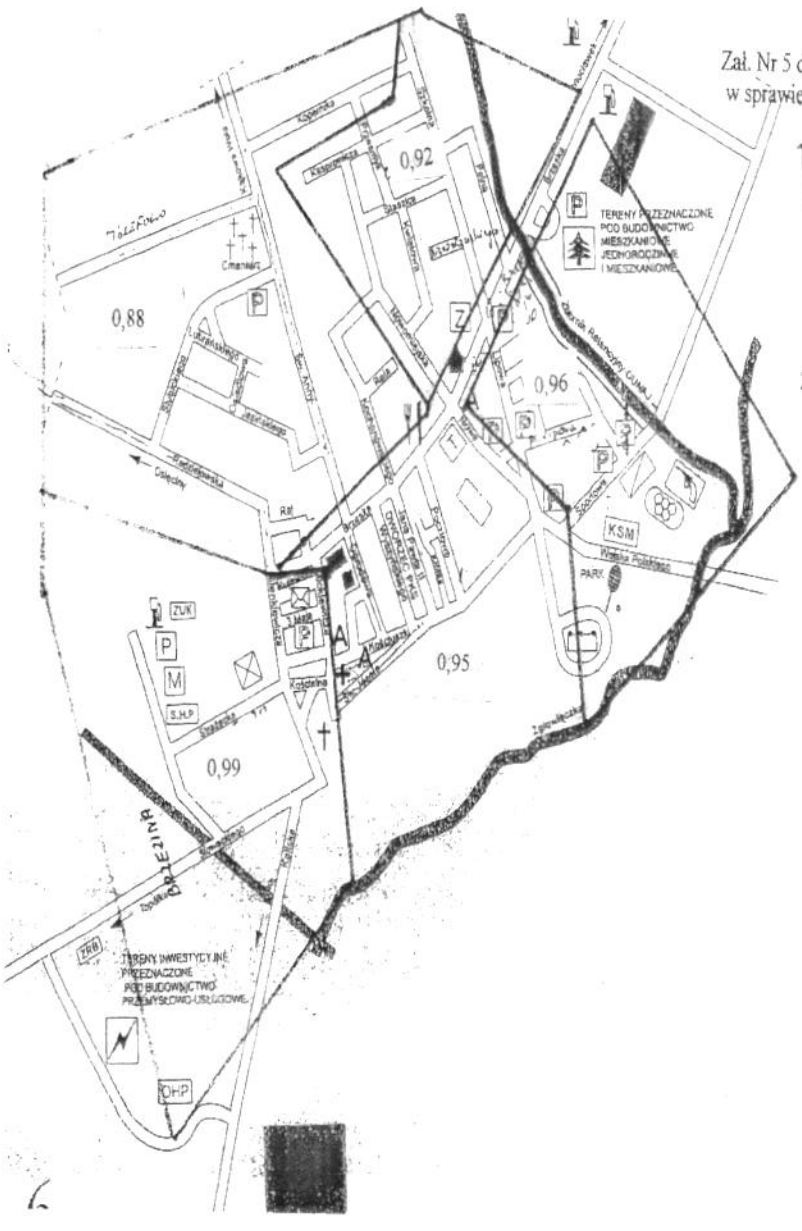

granice okręgu

PRZEWODNICZĄCY
Rady Miejskiej w Lubrańcu
Piotr Sławianowski
Piotr Sławianowski